



**КОМИТЕТ ИМУЩЕСТВЕННЫХ ОТНОШЕНИЙ
АДМИНИСТРАЦИИ ПЕРМСКОГО МУНИЦИПАЛЬНОГО ОКРУГА**

РЕШЕНИЕ
о размещении объектов № 282

Пермский край
Пермский муниципальный округ

07.02.2025

Комитет имущественных отношений администрации Пермского муниципального округа разрешает Акционерному обществу «Газпром газораспределение Пермь» (ИНН 5902183841, ОГРН 2125902017723, почтовый адрес: 614000, г. Пермь, ул. Петропавловская, 43)

размещение объекта «газопровод давлением до 1,2 Мпа, для размещения которого не требуется разрешения на строительство»

на землях муниципальной собственности

на срок 1 год


Местоположение: Пермский край, Пермский муниципальный округ, с. Култаево, ул. Ивовая, к дому 17.

Приложение: схема предполагаемых к использованию земель или части земельного участка.

Особые условия использования:

1. При размещении объекта учесть параметры ширины проезда улично-дорожной сети, во избежание сужения полосы отвода дороги.
2. Получение разрешения на производство земляных работ.

Заместитель председателя комитета


(подпись, печать)


М.В. Королева

Схема предполагаемых к использованию земель или части земельного участка

Объект: Газопровод давлением до 1.2 Мпа, для размещения которого не требуется разрешения на строительство

Местоположение: расположенных по адресу: Пермский край, Пермский м.о., с. Култаево, ул. Ивовая, к дому 17

Площадь земель или части земельного участка, кв.м.: 51

Категория земель: земли населенных пунктов

Вид разрешенного использования: -

Описание границ смежных землепользователей:

От точки н1 до точки н2 - земельный участок

с кадастровым номером 59:32:0680001:8690

От точки н2 до точки н3 - земельный участок

с кадастровым номером 59:32:0680001:8684

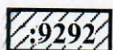
От точки н3 до точки н1 - земельный участок

с кадастровым номером 59:32:0680001:10100

Условные обозначения:

 :8690

- границы и номер земельного участка, сведения о которых внесены в ЕГРН

 :9292


- границы и номер объекта капитального строительства, сведения о которых внесены в ЕГРН



- граница кадастрового квартала



- предполагаемый участок земель, на которых планируется размещение объекта

 59:32-6.553

- зоны с особыми условиями использования территории, сведения о которых внесены в ЕГРН

:ЗУ1

- обозначение запрашиваемого земельного участка

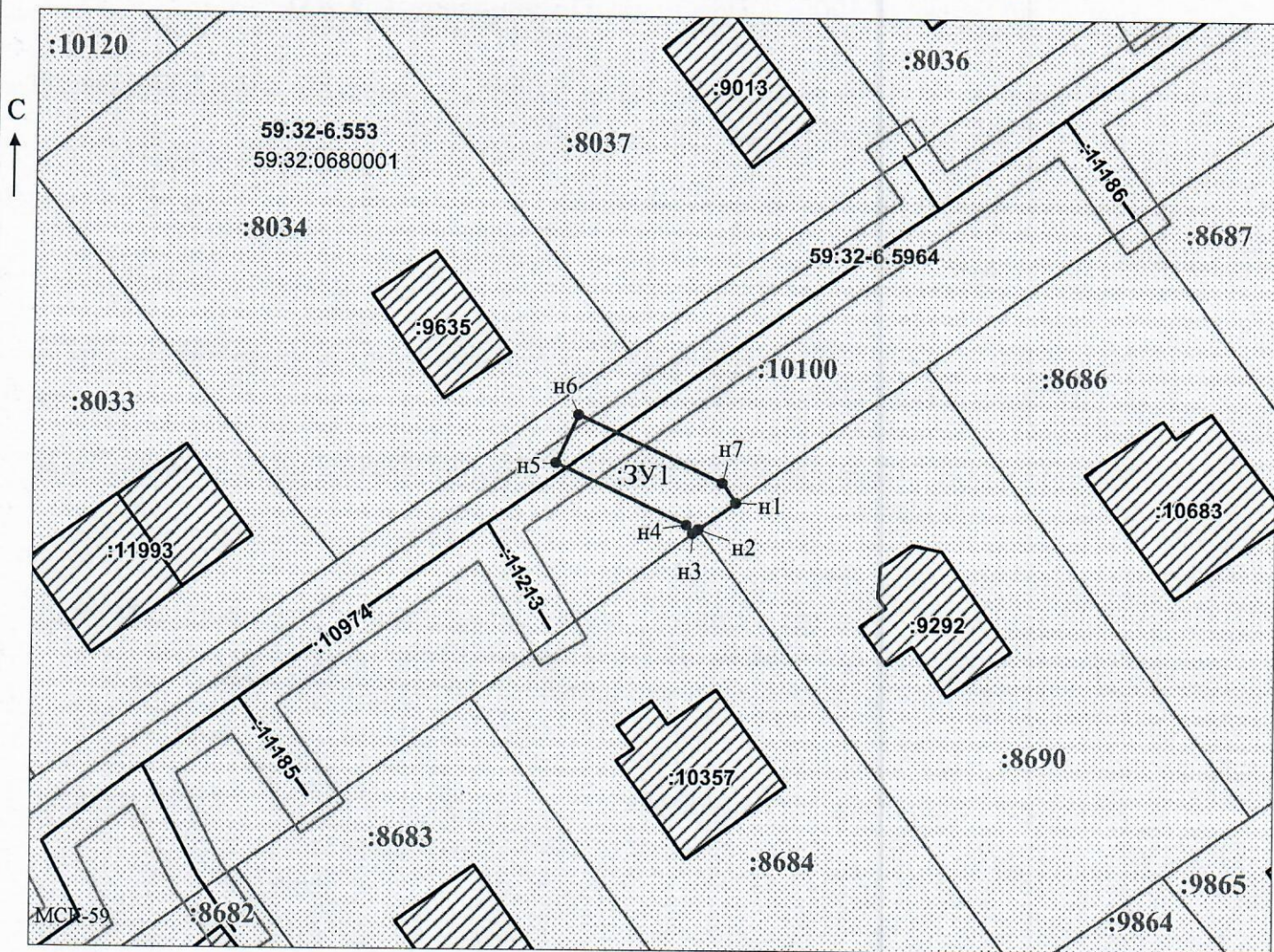
• н1

- характерная точка границ земель или части земельного участка

59:32:0680001 - номер кадастрового квартала

Каталог координат, м

№ точки границы	X	Y
н1	505076.78	2214923.93
н2	505074.73	2214921.13
н3	505074.43	2214920.71
н4	505075.07	2214920.25
н5	505079.67	2214910.39
н6	505083.29	2214912.07
н7	505078.25	2214922.91
н1	505076.78	2214923.93



Заявитель: _____

МП

/ Офишкина И.В.

(подпись, расшифровка подписи)

Масштаб 1:500

(для юридических лиц
и индивидуальных предпринимателей)